

*Посольство Японии*  
**Москва**

№ ДР – 2 – 23

Посольство Японии в Российской Федерации свидетельствует свое уважение Федеральному агентству по рыболовству и имеет честь сообщить, что на основании положений пункта 9 Протокола 39-й сессии Японо-Российской Комиссии по рыболовству будут с 1 апреля 2023 г. последовательно изменены места установки ряда орудий лова японскими рыбопромышленниками в морском районе у Хоккайдо и острова Хонсю со стороны Тихого океана.

Японская сторона вновь просит проинформировать российских заинтересованных лиц и провести тщательный инструктаж об особо осторожном ведении промысла российскими рыбопромышленниками в районах установки орудий лова.

Кроме того, поскольку в каждом из районов, помимо нижеуказанных снастей с высокой степенью стационарности, будут осуществляться другие виды промысла, включая морской донный траловый лов, кошельковый лов крупными и средними судами и др., японская сторона просит провести инструктаж об осторожном ведении промысла с обращением внимания и на эти виды промысла.

1. Район залива Функа острова Хоккайдо.

Японские рыбопромышленники установят снасти в заливе Функа в районах «А-1» и «А-2», как указано в Приложениях 1 и Приложениях 7-9. Будут установлены порядки ловушек, порядки ярусов для лова осьминога, жаберные сети, ловушки для осьминога.

2. Район вокруг мыса Эримо острова Хоккайдо.

Японские рыбопромышленники установят снасти вокруг мыса Эримо в районах «А-3» - «А-6», как указано в Приложениях 2 и Приложениях 7-9. Будут установлены порядки ловушек, порядки ярусов для лова осьминога и жаберные сети.

3. Район Токати острова Хоккайдо.

В районе Токати японские рыбопромышленники установят снасти в районах «А-7» и «А-8», как указано в Приложениях 3 и Приложениях 7-9. Будут установлены жаберные сети, порядки ловушек, порядки ярусов, оборудование для устрицеводства.

4. Районы Кусиро и Нэмуру острова Хоккайдо.

В районах Кусиро и Нэмуру японские рыбопромышленники установят снасти в районах «А-9» и «А-10», как указано в Приложениях 4 и Приложениях 7-9. Будут установлены жаберные сети, порядки ловушек.

**ФЕДЕРАЛЬНОМУ АГЕНСТВУ  
ПО РЫБОЛОВСТВУ**  
г. Москва

5. Район у острова Хонсю со стороны Тихого океана.  
В районе у острова Хонсю со стороны Тихого океана рыбопромышленники установят снасти в районах «В-1» - «В-7», указанных в Приложениях 5, 6, 10 и 11. Будут установлены порядки ярусов, порядки ловушек, дрейфтерные сети для лова тунца, парусниковых.

На обоих концах дрейфтерных сетей для лова тунца, парусниковых, которые будут установлены в районах «В-4» и «В-7», и в нескольких местах между концами данных снастей будут прикреплены отражатели. Хотелось бы, чтобы российская сторона обращала на эти снасти особое внимание и во избежание столкновения с ними тщательно контролировала периметр с помощью радаров и визуального осмотра. Также просим обратить внимание на то, что в районе у острова Хонсю со стороны Тихого океана могут быть установлены порядки ярусов и т.д. за пределами заявленных морских районов.

Посольство пользуется настоящим случаем, чтобы возобновить Агентству уверения в своем глубоком уважении.

Приложения:

Приложение 1: информация о местах расположения орудий лова в р-не залива Функа в период с апреля 2023 г.

Приложение 2: информация о местах расположения орудий лова в р-не мыса Эримо в период с апреля 2023 г.

Приложение 3: информация о местах расположения орудий лова в р-не Токати в период с апреля 2023 г.

Приложение 4: информация о местах расположения орудий лова в р-нах Кусиро и Нэмуру в период с апреля 2023 г.

Приложение 5, 6: информация о местах расположения орудий лова в р-не у острова Хонсю со стороны Тихого океана с апреля 2023 г.

Приложения 7-9: материалы по району острова Хоккайдо (карты)

Приложения 10, 11: материалы по р-ну у острова Хонсю со стороны Тихого океана (карты)

Москва, 1 марта 2023 года



(Приложение 1)

北海道噴火湾沖における漁具設置位置通報  
Извещение о координатах установленных орудий лова  
в заливе Функа на острове Хоккайдо

A-1	①	N42° 31.43'	E141° 57.58'
	②	N42° 18.41'	E141° 49.08'
	③	N42° 15.70'	E141° 57.00'
	④	N42° 00.20'	E141° 57.00'
	⑤	N42° 00.20'	E141° 48.60'
	⑥	N41° 35.60'	E141° 48.60'
	⑦	N41° 35.60'	E141° 20.80'
	⑧	N41° 49.00'	E141° 11.00'

操業期間 : 2023年4月1日から同年6月30日まで  
Период промысла : 01/04/2023 ~ 30/06/2023  
漁具種類 : 各種刺し網、えびかご、たこ箱  
Вид орудий лова : Жаберные сети  
Порядки ловушек для лова креветки  
Ловушки на осьминога

A-2	①	N42° 18.40'	E141° 49.08'
	②	N42° 02.00'	E142° 27.00'
	③	N41° 58.00'	E142° 27.00'
	④	N42° 06.00'	E142° 00.00'
	⑤	N42° 13.00'	E141° 45.00'

操業期間 : 2023年4月1日から同年6月30日まで  
Период промысла : 01/04/2023 ~ 30/06/2023  
漁具種類 : 各種刺し網、各種かご、たこ空釣り縄  
Вид орудий лова : Жаберные сети  
Порядки ловушек для лова  
Порядки ярусов для лова осьминога

北海道襟裳岬沖における漁具設置位置通報  
Извещение о координатах установленных орудий лова  
вокруг мыса Эримо на острове Хоккайдо

A-3	①	N42° 02.00'	E142° 27.00'
	②	N41° 58.50'	E142° 45.00'
	③	N41° 38.00'	E143° 11.00'
	④	N41° 32.23'	E142° 59.85'
	⑤	N41° 35.20'	E142° 48.78'
	⑥	N41° 42.17'	E142° 44.77'
	⑦	N41° 59.00'	E142° 23.67'

操業期間 : 2023年4月1日から同年6月30日まで  
Период промысла : 01/04/2023 ~ 30/06/2023  
漁具種類 : 各種刺し網、各種かご  
Вид орудий лова : Жаберные сети  
Порядки ловушек для лова

A-4	①	N42° 02.21'	E143° 03.16'
	②	N41° 53.09'	E143° 15.16'
	③	N41° 56.09'	E143° 24.46'
	④	N41° 59.09'	E143° 20.16'
	⑤	N42° 08.39'	E143° 19.46'
	⑥	N42° 07.39'	E143° 33.16'
	⑦	N42° 01.09'	E143° 45.45'
	⑧	N41° 42.09'	E143° 44.46'
	⑨	N41° 34.39'	E143° 43.46'
	⑩	N41° 34.39'	E143° 03.16'
	⑪	N41° 49.09'	E142° 51.16'

操業期間 : 2023年4月1日から同年6月30日まで  
Период промысла : 01/04/2023 ~ 30/06/2023  
漁具種類 : 各種刺し網、各種かご、たこ空釣り縄  
Вид орудий лова : Жаберные сети  
Порядки ловушек для лова  
Порядки ярусов для лова осьминога

A-5	①	N41° 42.09'	E143° 44.46'
	②	N41° 37.09'	E143° 52.16'
	③	N41° 30.09'	E143° 52.46'
	④	N41° 30.39'	E143° 26.16'
	⑤	N41° 34.39'	E143° 03.16'
	⑥	N41° 34.39'	E143° 43.46'

操業期間 : 2023年4月1日から同年4月30日まで  
Период промысла : 01/04/2023 ~ 30/04/2023  
漁具種類 : 各種刺し網  
Вид орудий лова : Жаберные сети

A-6	①	N42° 07.50'	E143° 44.72'
	②	N42° 05.95'	E143° 49.27'
	③	N41° 57.67'	E143° 54.27'
	④	N41° 54.77'	E143° 47.82'

操業期間 : 2023年4月1日から同年6月30日まで  
Период промысла : 01/04/2023 ~ 30/06/2023  
漁具種類 : かすべ刺し網  
Вид орудий лова : Жаберные сети для лова ската

北海道十勝沖における漁具設置位置通報  
Извещение о координатах установленных орудий лова  
в морских водах Токати на острове Хоккайдо

A-7	①	N42° 09.60'	E143° 19.26'
	②	N42° 04.50'	E143° 42.50'
	③	N42° 17.00'	E143° 43.00'
	④	N42° 29.00'	E143° 57.00'
	⑤	N42° 31.00'	E143° 52.00'
	⑥	N42° 37.00'	E143° 55.00'
	⑦	N42° 35.00'	E144° 00.00'
	⑧	N42° 39.00'	E144° 06.00'
	⑨	N42° 50.53'	E143° 52.15'

操業期間 : 2023年4月1日から同年5月31日まで  
Период промысла : 01/04/2023 ~ 31/05/2023  
漁具種類 : 各種刺し網、各種かご、各種はえ縄、かき養殖  
Вид орудий лова : Жаберные сети  
Порядки ловушек для лова  
Ярусный промысел  
Устрицеводство

A-8	①	N42° 09.60'	E143° 19.26'
	②	N42° 07.23'	E143° 30.62'
	③	N42° 17.23'	E143° 35.23'
	④	N42° 37.41'	E143° 48.43'
	⑤	N42° 44.26'	E143° 59.68'
	⑥	N42° 50.53'	E143° 52.15'

操業期間 : 2023年6月1日から同年6月30日まで  
Период промысла : 01/06/2023 ~ 30/06/2023  
漁具種類 : 各種かご、各種はえ縄、かき養殖  
Вид орудий лова : Порядки ловушек для лова  
Ярусный промысел  
Устрицеводство

北海道釧路沖における漁具設置位置通報

Извещение о координатах установленных орудий лова в морских водах Кусиро на острове Хоккайдо

A-9	①	N42° 52.00'	E144° 19.00'
	②	N42° 31.00'	E144° 04.00'
	③	N42° 31.00'	E144° 16.00'
	④	N42° 36.00'	E144° 55.00'
	⑤	N42° 45.00'	E144° 55.00'

操業期間 : 2023年4月1日から同年6月30日まで  
Период промысла : 01/04/2023 ~ 30/06/2023  
漁具種類 : 各種刺し網  
Вид орудий лова : Жаберные сети

北海道根室沖における漁具設置位置通報

Извещение о координатах установленных орудий лова в морских водах Нэмуру на острове Хоккайдо

A-10	①	N42° 50.00'	E145° 26.01'
	②	N42° 51.15'	E145° 25.75'
	③	N42° 52.52'	E145° 29.75'
	④	N43° 00.20'	E145° 46.30'
	⑤	N43° 04.30'	E145° 55.15'
	⑥	N43° 00.11'	E145° 57.21'

操業期間 : 2023年4月1日から同年6月30日まで  
Период промысла : 01/04/2023 ~ 30/06/2023  
漁具種類 : 各種刺し網、各種かご  
Вид орудий лова : Жаберные сети  
Порядки ловушек для лова

本州太平洋沖における漁具設置位置通報  
Извещение о координатах установленных орудий лова  
в Тихом Океане у побережья острова Хонсю

B-1	①	N41° 25.82'	E141° 27.73'
	②	N41° 25.82'	E142° 15.00'
	③	N40° 40.00'	E142° 15.00'
	④	N40° 40.00'	E142° 02.00'
	⑤	N40° 47.00'	E141° 54.00'
	⑥	N40° 44.00'	E141° 50.00'
	⑦	N40° 51.00'	E141° 33.00'
	⑧	N41° 03.00'	E141° 26.00'
	⑨	N41° 02.70'	E141° 23.32'

操業期間 : 2023年4月1日から同年6月30日まで  
Период промысла : 01/04/2023 ~ 30/06/2023  
漁具種類 : 底はえ縄  
Вид орудий лова : Донный ярус

B-2	①	N40° 40.00'	E141° 26.00'
	②	N40° 40.00'	E141° 44.00'
	③	N40° 27.00'	E141° 59.00'
	④	N40° 27.00'	E141° 41.00'

操業期間 : 2023年4月1日から同年6月30日まで  
Период промысла : 01/04/2023 ~ 30/06/2023  
漁具種類 : 各種かご  
Вид орудий лова : Порядки ловушек для лова

B-3	①	N40° 27.00'	E141° 41.02'
	②	N40° 34.65'	E142° 11.96'
	③	N40° 27.00'	E142° 15.83'
	④	N40° 20.33'	E142° 17.83'
	⑤	N40° 05.38'	E142° 21.74'
	⑥	N39° 42.73'	E142° 21.74'
	⑦	N39° 23.95'	E142° 20.71'
	⑧	N38° 56.43'	E142° 15.00'
	⑨	N38° 18.79'	E142° 02.35'
	⑩	N38° 53.59'	E141° 41.85'
	⑪	N38° 55.64'	E141° 40.70'
	⑫	N38° 58.31'	E141° 39.11'
	⑬	N38° 58.25'	E141° 37.90'

操業期間 : 2023年4月1日から同年6月30日まで  
Период промысла : 01/04/2023 ~ 30/06/2023  
漁具種類 : 各種はえ縄  
Вид орудий лова : Ярусный промысел

本州太平洋沖における漁具設置位置通報  
Извещение о координатах установленных орудий лова  
в Тихом Океане у побережья острова Хонсю

B-4	①	N39° 00.00'	E142° 00.00'
	②	N39° 00.00'	E143° 30.00'
	③	N37° 54.00'	E143° 30.00'
	④	N37° 54.00'	E142° 00.00'

操業期間 : 2023年4月1日から同年6月30日まで  
Период промысла : 01/04/2023 ~ 30/06/2023  
漁具種類 : かじき等流し網  
Вид орудий лова : Плавающие сети для лова  
Тунца Парусникового

B-5	①	N34° 54.00'	E139° 53.30'
	②	N33° 20.00'	E139° 53.30'
	③	N33° 20.00'	E140° 30.00'
	④	N35° 00.00'	E142° 30.00'
	⑤	N37° 00.00'	E142° 30.00'
	⑥	N37° 00.00'	E140° 59.00'

操業期間 : 2023年4月1日から同年6月30日まで  
Период промысла : 01/04/2023 ~ 30/06/2023  
漁具種類 : 各種はえ縄  
Вид орудий лова : Ярусный промысел

B-6	①	N36° 30.00'	E141° 00.00'
	②	N36° 50.00'	E141° 50.00'
	③	N35° 50.00'	E142° 00.00'
	④	N35° 10.00'	E142° 00.00'
	⑤	N35° 10.00'	E141° 00.00'
	⑥	N35° 45.00'	E141° 15.00'

操業期間 : 2023年4月1日から同年6月30日まで  
Период промысла : 01/04/2023 ~ 30/06/2023  
漁具種類 : 各種はえ縄  
Вид орудий лова : Ярусный промысел

B-7	①	N34° 39.08'	E139° 53.30'
	②	N34° 24.05'	E139° 53.30'
	③	N33° 45.00'	E141° 00.00'
	④	N34° 41.46'	E142° 30.00'
	⑤	N36° 30.00'	E142° 30.00'
	⑥	N36° 30.00'	E141° 12.52'
	⑦	N36° 23.08'	E141° 08.44'
	⑧	N35° 49.80'	E141° 22.11'
	⑨	N35° 27.13'	E141° 13.03'
	⑩	N34° 50.58'	E140° 38.85'

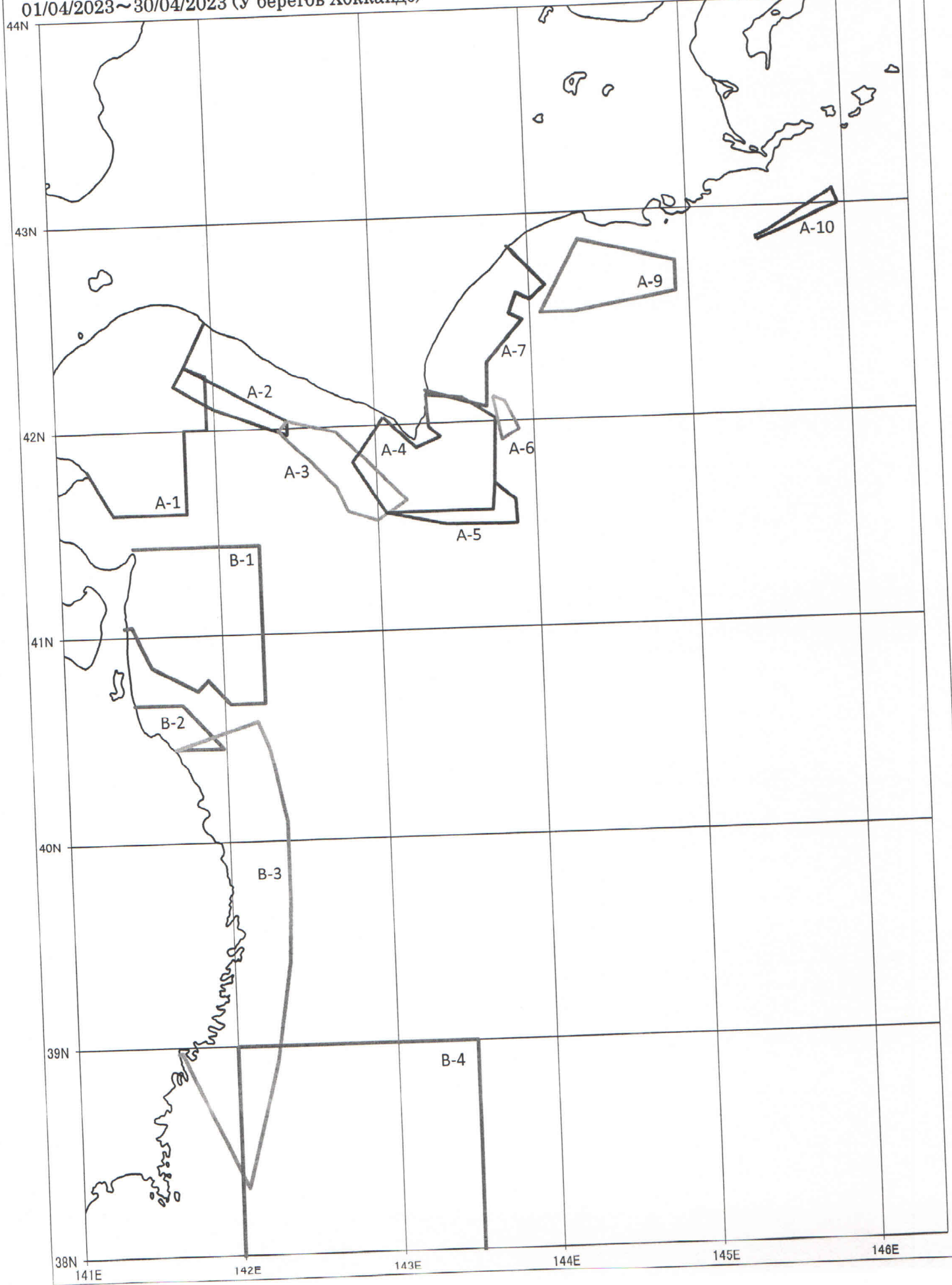
操業期間 : 2023年4月1日から同年5月31日まで  
Период промысла : 01/04/2023 ~ 31/05/2023  
漁具種類 : かじき等流し網  
Вид орудий лова : Плавающие сети для лова  
Тунца Парусникового



# 2023年4月1日から同年4月30日まで(北海道沖)

(Приложение 7)

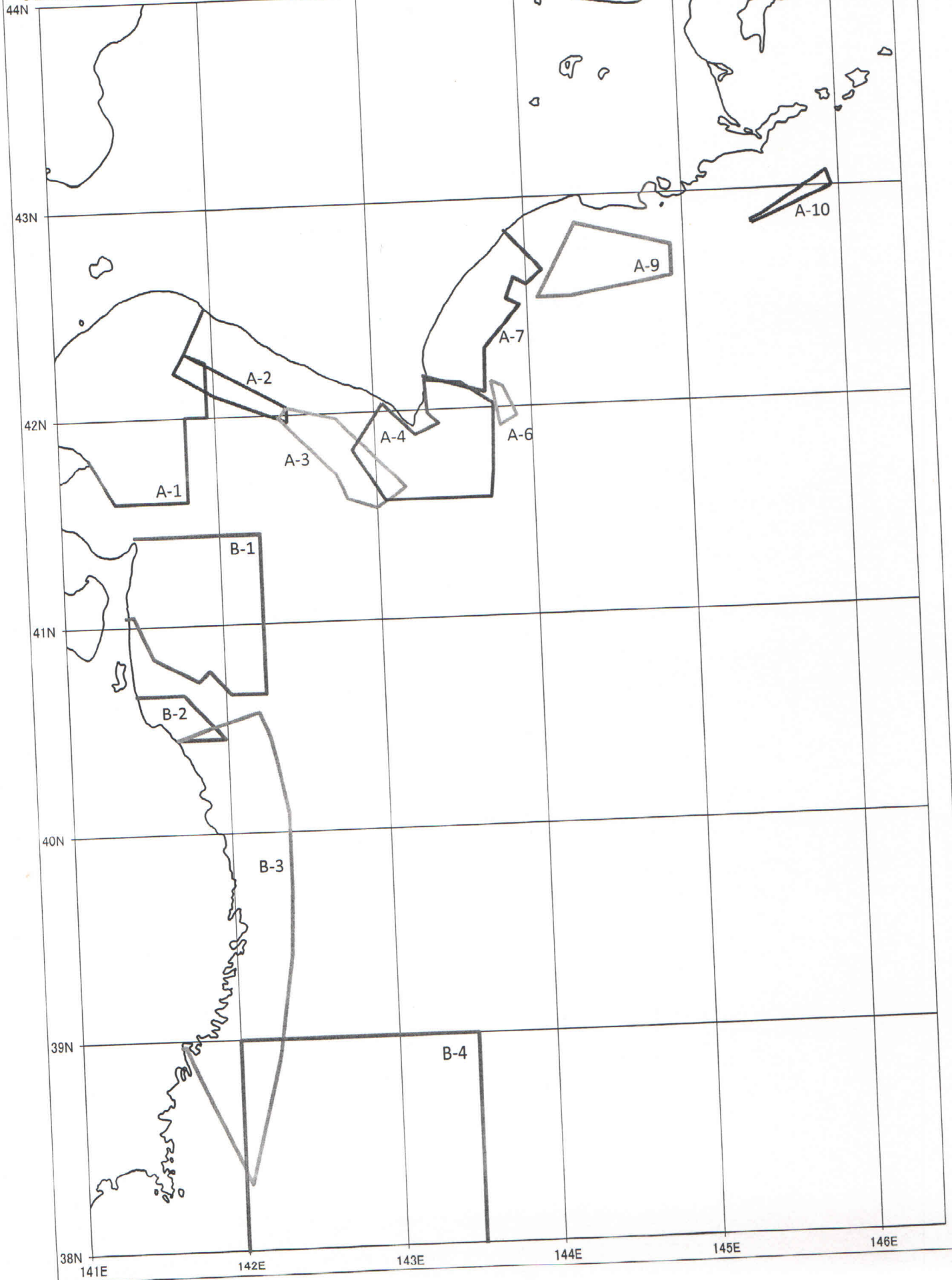
01/04/2023~30/04/2023 (У берегов Хоккайдо)



2023年5月1日から同年5月31日まで(北海道沖)

(Приложение 8)

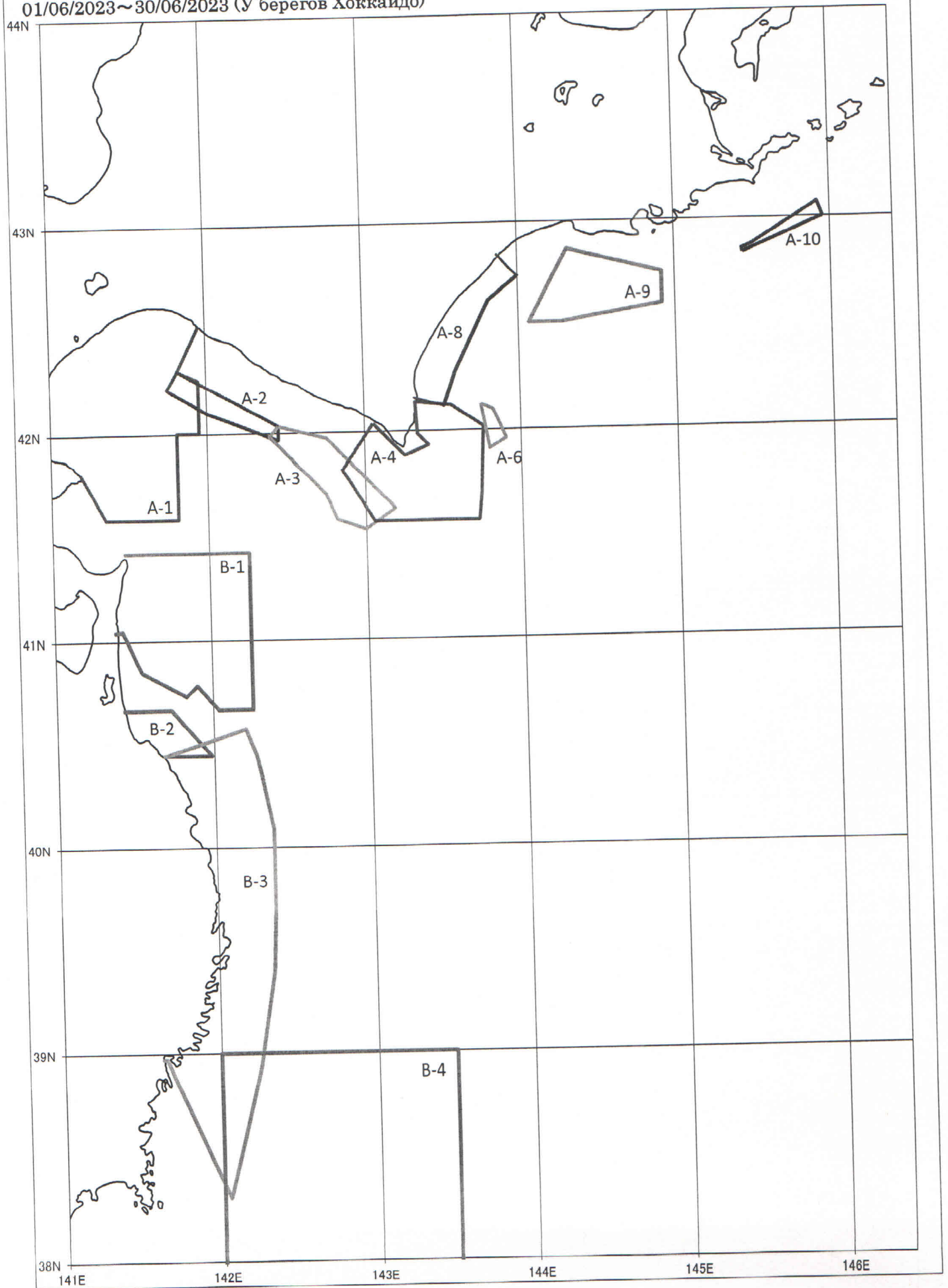
01/05/2023~31/05/2023 (У берегов Хоккайдо)



2023年6月1日から同年6月30日まで(北海道沖)

(Приложение 9)

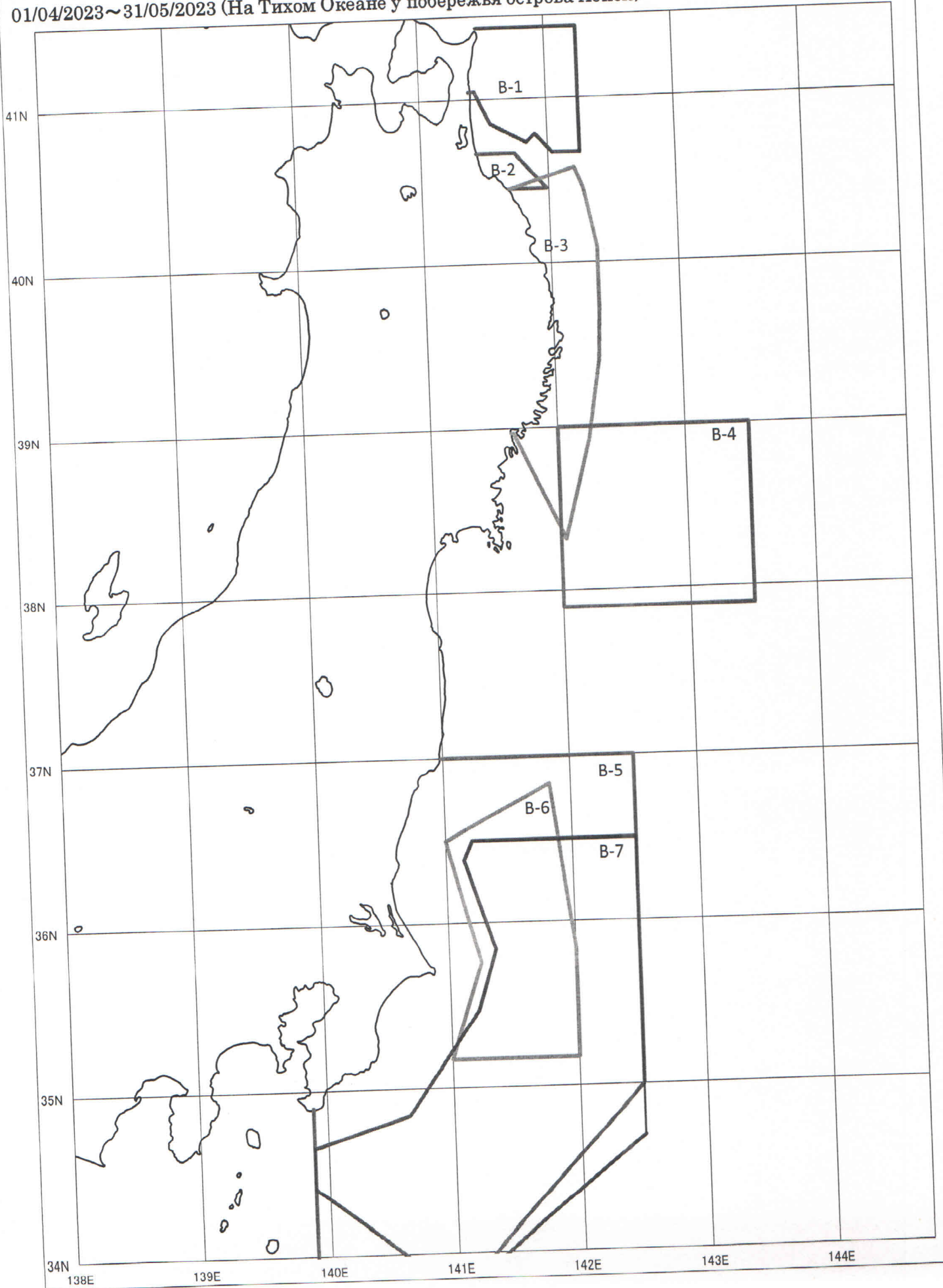
01/06/2023~30/06/2023 (У берегов Хоккайдо)



2023年4月1日から同年5月31日まで(本州太平洋沖)

(Приложение 10)

01/04/2023~31/05/2023 (На Тихом Океане у побережья острова Хонсю)



# 2023年6月1日から同年6月30日まで(本州太平洋沖)

(Приложение 11)

01/06/2023~30/06/2023 (На Тихом Океане у побережья острова Хонсю)

